ALBANIA

Sabores de Oriente

SEMANA SANTA 2027 / 8 días
FECHAS: del 19 al 26 de marzo de 2027

ÍNDICE

INTRODUCCIÓN	3
MAPA	4
ITINERARIO	5
FICHA TÉCNICA	11
CONDICIONES Y SEGURO	13
NOTAS SOBRE EL VIAJE	15

www.aluz.com | reservas@aluz.com | www.alventus.com | alventus@alventus.com | 954 210 062 901 250 260

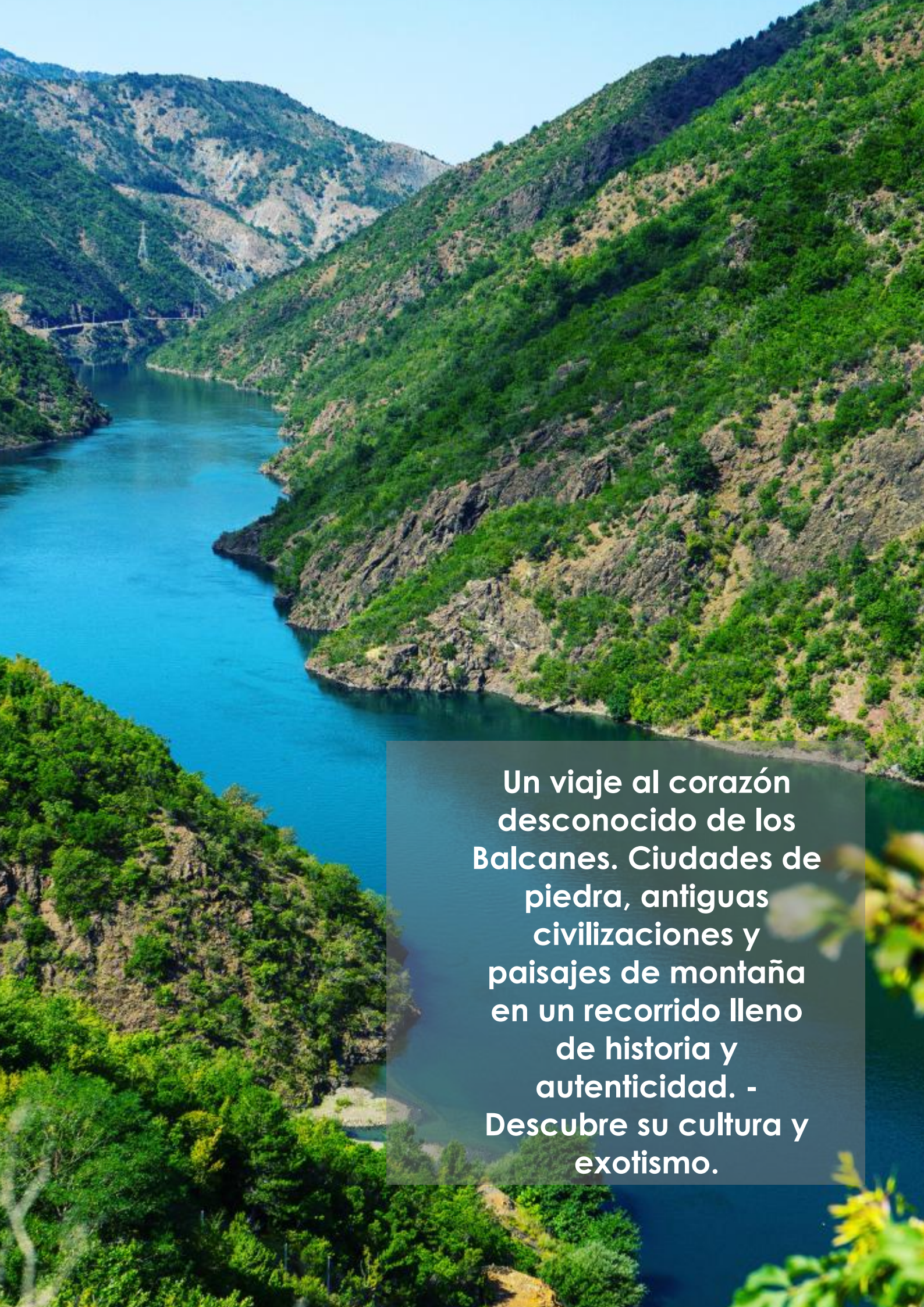

Un viaje al corazón desconocido de los Balcanes. Ciudades de piedra, antiguas civilizaciones y paisajes de montaña en un recorrido lleno de historia y autenticidad. - Descubre su cultura y exotismo.

INTRODUCCIÓN



Os proponemos una escapada a Albania para descubrir los olores y colores de este país a principio de la **primavera**. Una ruta de marcado interés cultural si bien, como es tradicional en nuestros programas, la combinaremos con alguna caminata por espacios naturales. Albania es el país europeo con más reminiscencias orientales. Ambientes exóticos que podremos comprobar en muchas de sus construcciones, comidas, costumbres… En Tirana, además de sus populosos barrios y mezquitas, vamos a caminar por los bosques del **Monte Dajti,** en el Parque Nacional homónimo. Después, nuestra ruta nos va a llevar a rodear el gran **lago Orhid**, y llegar hasta **Korça**, en donde disfrutaremos del Museo de Arte medieval y del antiguo bazar otomano; **Gjirokastër**, la ciudad museo del imperio otomano seguro que nos sorprenderá como también, las ruinas grecorromanas de **Butrinto** y **Apolonia**. Por último **Berat,** la ciudad de las "mil ventanas", Patrimonio UNESCO, donde, incluimos como novedades la **Cascada de Bogovë** y la colina **Gorica** , un buen punto y final de esta incursión en las puertas de Oriente.

MAPA

ALBANIA
Sabores de Oriente
N
Monte Dajti
Tirana
Lago de Orhid
Lin
Apolonia
Berat
Bogovë
Colina Gorica
Korca
Benja
Gjirokaster
Manantial Ojo Azul
Butrinto

ITINERARIO

DÍA 1: MADRID/BARCELONA – TIRANA

Presentación en el aeropuerto de **Madrid** o **Barcelona** (VER FICHA TÉCNICA) para tomar el vuelo con destino a Tirana. Asistencia en el aeropuerto. Traslado al hotel y alojamiento.

Resto del día libre para seguir conociendo la ciudad a nuestro aire. Alojamiento.

DÍA 2: TIRANA: PARQUE NACIONAL DAJTI – VISITA BUNKART

Desayuno. Nos disponemos a explorar los alrededores de la capital. Nos sorprenderá un paisaje de agrestes montañas por donde nos vamos a adentrar.

DATOS TÉCNICOS:

Ruta lineal (ida y vuelta) de unos 3 km. de recorrido en el que emplearemos unas 2 h. con descansos incluidos. Desnivel acumulado en ascenso y descenso: 385 m. Altitud Mín.: 967 m. Altitud Máx.: 1345 m.

DESCRIPCIÓN ITINERARIO:

Las laderas del **Monte Dajti** están cubiertas de extensos bosques de hayas. Tras un corto recorrido por la ciudad llegaremos a la estación del teleférico que nos facilitará el acceso al monte Dajti. Desde la estación terminal tendremos unas magníficas vistas del valle donde se asienta la ciudad. Y, desde aquí, efectuaremos un recorrido suave a pie por bonitos senderos entre magníficas hayas (centenarias muchas de ellas) y robles, los árboles más abundantes en la zona. Tras el recorrido, regresaremos de nuevo en el teleférico, dejando los bosques para adentrarnos en la historia reciente de Albania. Vamos a conocer **Bunkart**, el bunker antinuclear de 5 pisos construido por el dictador Enver Hoxha, quien gobernó con mano de hierro durante 40 años hasta 1985. Tiempo libre para almorzar. Esta tarde tendremos una visita guiada por **Tirana**, conoceremos los lugares más emblemáticos de la ciudad; la plaza Skanderberg, con su mezquita del siglo XVIII; la Torre del Reloj del siglo XIX;

www.aluz.com | reservas@aluz.com | www.alventus.com | alventus@alventus.com | 954 210 062 901 250 260

la gran avenida "Mártires de la Nación" y el antiguo barrio burgués de "Blloku", donde vivió durante décadas la élite comunista del país.

Resto de la tarde libre para seguir conociendo la ciudad a nuestro aire. Alojamiento.

DÍA 3: TIRANA – LIN – KORÇA

Tras el desayuno, ponemos rumbo al hermoso lago de Orhid. La primera parada la haremos en el pueblo de pescadores de **Lin**, ubicado a orillas del lago. El gran lago **Orhid**, que forma la frontera natural entre Albania y Macedonia del Norte, es el más profundo (280 m) y uno de los más antiguos de Europa. Tiene una rica fauna, aves y peces y una variada flora, siendo un lugar declarado Reserva de la Biosfera por la UNESCO.

DATOS TÉCNICOS:

Ruta circular 3 km. de recorrido en el que emplearemos unas 1h y 1/2. con descansos incluidos. Desnivel acumulado: 72 m. (ascenso y descenso). Altitud Mín.: 699 m. Altitud Máx.: 750 m.

DESCRIPCIÓN DE ITINERARIO:

Aquí haremos un paseo para conocer la península y una de las basílicas que dominan el lago, desde donde tendremos unas vistas excepcionales. Finalizado este recorrido, nos trasladaremos a Maliq, donde disfrutaremos de una comida de bienvenida. Tras el almuerzo, seguimos ruta hacia **Korça**, ciudad de las serenatas y de la primera cerveza albanesa. Visitaremos el **Museo de Arte Medieval**, con algunos de los mejores trabajos de la iconografía ortodoxa albanesa. Conoceremos la catedral y el antiguo bazar otomano, un verdadero ensamble arquitectónico que en el siglo XIX contaba con más de 1000 tiendas. Alojamiento.

(El recorrido en total por carretera de hoy es de 160 km.)

www.aluz.com | reservas@aluz.com | www.alventus.com | alventus@alventus.com | 954 210 062 901 250 260

DÍA 4: AGUAS TERMALES DE BENJA – GJIROKASTRA

Hoy nos adentramos en la Albania más profunda a través de pequeñas carreteras entre sinuosas montañas. Carreteras perdidas y a veces "olvidadas" que, cercanas a la frontera griega, nos adentran en esa Albania salvaje que tanto nos gusta. Eso sí, tendremos que ser algo pacientes pues los kilómetros se hacen lentos en esta región, pero compensando sobre manera por los paisajes que vamos a descubrir. Así, llegaremos al llamado "balneario" de **Bënjë**, manantiales curativos con agua sulfurosa a 25 grados, al aire libre.

Mientras nos bañamos en sus "piscinas", podremos descubrir otro punto destacado: el puente Otomano de Kadiut. Tras relajarnos en las aguas termales y disfrutar de nuestro picnic, seguiremos ruta hacia **Gjirokastër**, ciudad "museo" de arquitectura otomana declarada Patrimonio Mundial por la UNESCO. Conoceremos su centro histórico con su imponente Fortaleza Medieval reconstruida en el periodo Otomano y la Casa Palacio Skenduli, una *casa* típica de familias aristócratas de la época otomana. Alojamiento.
(El recorrido en total por carretera de hoy es de 216 km)

DÍA 5: GJIROKASTRA – RUINAS DE BUTRINTO – MANANTIAL DEL OJO AZUL

Tras el desayuno, partimos en nuestro autobús a **Butrinto**, recinto arqueológico declarado Patrimonio de la UNESCO. Visita de la antigua ciudad greco romana habitada hasta finales de la Edad Media. El antiguo autor romano Virgilio atribuye la fundación de la ciudad a los troyanos en su epopeya latina de la Eneida. El paseo por el recinto dura aproximadamente 2 horas. Después, proseguiremos hacia el manantial del Ojo Azul, donde disfrutaremos de nuestro picnic o de las viandas que nos ofrecen los restaurantes de la zona. Aquí, daremos un corto paseo de unos 2 km. para acercarnos a los manantiales, lugar de impresionante belleza. Poco después regresamos a **Gjirokastër.** Resto de la tarde libre para seguir disfrutando de la ciudad.
(El recorrido en total por carretera de hoy es de 106 km).

www.aluz.com | reservas@aluz.com | www.alventus.com | alventus@alventus.com | 954 210 062 901 250 260



DÍA 6: GJIROKASTRA – RUINAS DE APOLONIA – BERAT

Tras el desayuno proseguimos con nuestra ruta. Viajaremos a lo largo del valle del río Vjosa, uno de los últimos ríos salvajes de Europa. Llegaremos a **Apolonia**, antigua colonia greco romana donde se formó el joven emperador romano Octavio Augusto. Visita de los restos más importantes como el monumento de los Agonotetas, el odeón, el pórtico y el museo arqueológico.

Después, continuamos hacia **Berat**, conocida como la "Ciudad de las Mil Ventanas", también declarada Patrimonio de la Humanidad.

Tendremos una visita guiada de la ciudadela.

Fundada hace 2.500 años, la ciudad de Berat se extiende a ambos lados del río Osum, población medieval de estilo otomano y una de las mejor conservadas de Albania. Las estrechas

callejuelas y sus numerosos atractivos serán un buen colofón a este periplo por Albania, en busca de los colores de la primavera a las puertas de Oriente. Alojamiento en Berat.
(El recorrido en total por carretera de hoy es de 180 km)

DÍA 7: BERAT: CASCADA BOGOVA – COLINA GORICA

Hoy nos embarcaremos en un emocionante viaje para explorar la impresionante belleza de Berat y su entorno. Tras el desayuno, salida hacia la Cascada Bogovë, para realizar un sencillo recorrido por el entorno del río Osum y del impresionante cañón que ha modelado este río. El folklore albanés narra cómo se creó. La gente creía que Tomorr era un gigante que quería luchar contra otro gigante llamado Shpirag por el amor de una joven. Los dos gigantes se mataron entre sí y cuando oyó esto la muchacha lloró y se ahogó en sus propias lágrimas creando así el río Osum.

DATOS TÉCNICOS:
Ruta Lineal (ida y vuelta), de 2,8 km. de recorrido en el que emplearemos unas 2 h., descansos incluidos. Desnivel acumulado en ascenso: 85 m. Desnivel acumulado descenso: 85 m. Altitud Máx.: 320 m.

DESCRIPCIÓN ITINERARIO:
Comenzamos el día visitando la **Cascada de Bogovë**. Es un lugar maravilloso, para entrar en contacto con la naturaleza, elevada 20 m sobre su manantial con aguas color aguamarina y ubicada en la margen izquierda del valle de Osum, esta joya del paisaje albanés se esconde detrás de frondosos bosques, y sus orillas están cubiertas principalmente por: arbustos, brezo, enebro, etc., además de salvia, setas, orégano, té de montaña... La fauna, cuenta también con una rica diversidad de mamíferos: jabalí, liebre, zorro…, siendo también hábitat para muchas aves. Si el tiempo lo permite, nos podremos bañar en la llamada la "Cascada Celestial de los Dioses". Regresaremos por el mismo camino hasta nuestro autobús, para trasladarnos a una Bodega, donde vamos a realizar un almuerzo. Tras la visita a la bodega, regresaremos a nuestro hotel, para descansar.

Tras el descanso, tendremos otra actividad, ya en la tarde.

DATOS TÉCNICOS:
Ruta Circular de 8 km. aprox. de recorrido en el que emplearemos unas 4 h., descansos incluidos. Desnivel acumulado en ascenso y descenso: 380 m.

DESCRIPCIÓN ITINERARIO:
Tras el descanso, a pie desde el hotel, realizaremos una sencilla ruta para subir a la colina de Gorica, a cuyos pies se encuentra el barrio homónimo de tradición cristiana. Es el único barrio de Berat que se encuentra en la margen derecha del río Osumi. Envuelto por casas se encuentra la iglesia ortodoxa San Teodori, construida a mediados del siglo XIX y decorada con frescos. Debajo de la colina de Gorica se encuentran las ruinas de otro pequeño castillo. El viajero derviche Evliya Çelebi menciona en su relato que a finales del siglo XVII estaba habitado por griegos y albaneses. El camino es sencillo y con poco esfuerzo llegaremos a la cima, desde donde disfrutaremos de hermosas vistas del valle y de Berat y con suerte podremos contemplar el atardecer.
Una vez disfrutado del entorno, nos dirigimos de vuelta a Berat. Alojamiento.

www.aluz.com | reservas@aluz.com | www.alventus.com | alventus@alventus.com | 954 210 062 901 250 260

DÍA 8: BERAT - TRASLADO AL AEROPUERTO DE TIRANA Y VUELO DE REGRESO A MADRID / BARCELONA

Desayuno y partimos de Berat. Traslado al aeropuerto Internacional de Tirana. (VER FICHA TÉCNICA).

NOTA: En caso de tener tiempo antes del vuelo se hará una parada en Tirana.

Importante: *el orden de las excursiones anteriormente descritas puede ser alterado a criterio del/la Guía, según los pronósticos climatológicos o razones de organización.*

FIN DEL ITINERARIO

FICHA TÉCNICA

SALIDA

MADRID. Presentación a las **19.15 h** en el Aeropuerto Internacional de Madrid Barajas-Adolfo Suárez en la Terminal 1 planta 1, salidas, en los mostradores 340-345.
Salida en vuelo de Wizz Air a las **22.15** horas. Llegada prevista a Tirana a las 01.30h.
BARCELONA: Consultar horarios de salida en nuestras oficinas

REGRESO:

MADRID: La llegada a Madrid está prevista el día correspondiente aproximadamente a las **21.30 hrs**.

NOTA: En los vuelos reservados se podrá facturar una maleta de 20 kilos y llevar una bolsa/mochila pequeña bajo el asiento.

PRECIO: 1.195 Euros **PRECIO R.A.:** 1.140 Euros
PRECIO ESPECIAL: 1.095 € **(reservando hasta el 20/01/2027)**

GRUPO MÁXIMO: 32 personas **GRUPO MÍNIMO:** 17 personas

Suplementos:
Por ocupación de 24 a 29 personas: 85 €
Por ocupación de 21 a 23 personas: 135 €
Por ocupación de 17 a 20 personas: 175 €
Suplemento alojamiento en habitación individual (opcional y según disponibilidad): 250 €
Tasas aéreas estimadas: 140 €
(Precio sujeto a variación en el momento de la emisión de los billetes aéreos)

www.aluz.com | reservas@aluz.com | www.alventus.com | alventus@alventus.com | 954 210 062 901 250 260

INCLUYE:

- Vuelo Madrid / Barcelona – Tirana y regreso con la compañía aérea Wizz Air.
- Traslados aeropuerto-hotel-aeropuerto.
- Recorrido en autobús de primera para todo el circuito.
- Alojamiento y desayuno en hoteles en habitación doble con baño o ducha durante todo el programa.
- Almuerzo de bienvenida en Maliq.
- Almuerzo en una bodega en los alrededores de Berat.
- Excursiones señaladas en el itinerario.
- Teleférico Monte Datji.
- Visita guiada de Tirana.
- Entradas a Bunkart, Museo de Arte Medieval, Fortaleza de Gjirokastra, Butrinto, Manantial del Ojo Azul, Apolonia.
- Seguro de viaje.
- Guía local durante todo el recorrido.
- Guía Acompañante de ALVENTUS&AÑOSLUZ.

NO INCLUYE:

- Tasas aéreas.
- Ninguna comida no mencionada.
- Propinas, una práctica muy extendida en la zona
- Cualquier otro servicio no mencionado en el apartado INCLUYE.

www.aluz.com | reservas@aluz.com | www.alventus.com | alventus@alventus.com | 954 210 062 901 250 260

CONDICIONES Y SEGURO

CONDICIONES RESERVA ANTICIPADA:
Si deseas beneficiarte del precio de reserva anticipada (R.A.) tienes que hacer el pago de la reserva al menos 40 días antes de la fecha de salida (excepto el pago del resto que se realizará como máximo 20 días antes de la salida y las tasas aéreas que se abonarán a la emisión de los billetes).

CONDICIONES DE RESERVA DE VIAJE PARA LA TEMPORADA DE PRIMAVERA 2027

La reserva deberá ser realizada preferentemente por NUESTRA WEB, POR CORREO ELECTRONICO o en su caso por teléfono. Las solicitudes de reservas recibidas serán confirmadas por nuestra oficina. Una vez realizada y confirmada la reserva, se entregará como anticipo la cantidad de **190 Euros**, mediante transferencia o tarjeta de crédito.
DATOS BANCARIOS para transferencia:

Titular: ***Viajes Alventus S.L.***
Entidad: LA CAIXA
Cuenta corriente: ES65 2100 8436 49 2200712883

(En caso de transferencia es imprescindible remitir por correo-electrónico un justificante del pago indicando claramente el nombre de la persona, viaje y fecha)

COBERTURAS DEL SEGURO DE VIAJE:

SEGURO INCLUIDO:

RESUMEN DE COBERTURAS – INCLUYE ASISTENCIA POR COVID 19	
EQUIPAJES: Pérdidas materiales	151 Euros
ASISTENCIA: GASTOS MEDICOS, QUIRURGICOS Y HOSPITALIZACION:	
Por gastos incurridos en España, derivados de una enfermedad o accidente ocurridos en España	600 Euros
Por gastos incurridos en el extranjero, derivados de una enfermedad o Accidente ocurridos en el extranjero	6.000 Euros
PRORROGA DE ESTANCIA EN HOTEL con 61 Euros/día, hasta un límite de	610 Euros

DESPLAZAMIENTO DE ACOMPAÑANTE POR HOSPITALIZACION ESTANCIA DEL ACOMPAÑANTE DESPLAZADO con 61 Euros/día, hasta un límite de	610 Euros
REPATRIACION O TRANSPORTE SANITARIO DE HERIDOS O ENFERMOS	Ilimitado
REPATRIACION O TRANSPORTE DE FALLECIDOS	Ilimitado
BILLETE DE REGRESO DEL ASEGURADO POR FALLECIMIENTO DE UN FAMILIAR DIRECTO	Ilimitado
RESPONSABILIDAD CIVIL PRIVADA	6000 Euros

Opcional:
Disponemos de seguros opcionales a disposición de los clientes con coberturas más amplias:

Por un importe desde 40 euros, entre otras coberturas, cubre los gastos de cancelación del viaje por causas de fuerza mayor.

Esta cobertura de cancelación es efectiva siempre y cuando se contrate la póliza en el momento de efectuar la reserva.

Solicite en nuestras oficinas el desglose de las coberturas de cada uno de ellos.

RECOMENDAMOS A TODOS CONTRATAR UNO DE ESTOS SEGUROS POR LA AMPLITUD DE SUS COBERTURAS.

Ambos seguros contemplan accidentes o enfermedades sobrevenidas durante el viaje. Puede consultarnos otros tipos de seguros con mayores coberturas.

CONDICIONES GENERALES

Todos los datos e informaciones contenidas en la Ficha Técnica del Viaje están sujetos a las Condiciones Generales publicadas en la página Web correspondiente.

Nota: El boletín al que se refiere la presente ficha técnica es un programa de viajes de cultura y naturaleza. Las personas que se inscriben en estos programas conocen las especiales características de su operativa y desarrollo, y por lo tanto son conscientes de la posibilidad, razonada, de posible modificación en el itinerario, servicios de alojamiento, transportes y duración motivados por causas ajenas a la organización y a la agencia de viajes.

www.aluz.com | reservas@aluz.com | www.alventus.com | alventus@alventus.com | 954 210 062 901 250 260

NOTAS SOBRE EL VIAJE

TASAS: Las tasas aéreas no están incluidas en el precio final del viaje y su cuantía aproximada se ofrece como un suplemento en el apartado SUPLEMENTOS de la presente Ficha Técnica.

Las **tasas aéreas** hacen referencia al precio del combustible, costes de seguridad, impuestos aeroportuarios, gubernamentales, etc. Estas tasas **NO SERÁN EXACTAS HASTA LA EMISIÓN DE LOS BILLETES AÉREOS, POCOS DIAS ANTES DE LA SALIDA DEL VIAJE.** Es la compañía aérea quien estipula y modifica este importe. Por esta razón, y antes de recoger la documentación del viaje, os comunicaremos el importe final de las tasas exactas, ya que la cantidad indicada en el apartado SUPLEMENTOS es estimada y sujeta a variación, porque el carburante, tasas, o impuestos por las compañías aéreas, nunca se puede prever.

Las **tasas locales** (si las hay) se pagan directamente al tomar algún vuelo durante el viaje (vuelos internos por lo general y a la salida de los países). Su importe lo fijan las autoridades aeroportuarias locales y estas tasas pueden sufrir variaciones por las decisiones de la administración de cada país en concreto.

DOCUMENTACIÓN

Es necesario llevar Documento Nacional de identidad en vigor (o en su defecto Pasaporte), que no caduque mientras dure nuestra estancia. Se recomienda llevar ambos documentos así como fotocopias de los mismos, para facilitar los trámites consulares ante posibles robos o pérdidas.

MONEDA

La moneda oficial es el Nuevo Lek (ALL), que se divide en 100 gindarkas. Existen monedas de 5, 10, 20 y 50 gindarkas; y monedas de 1 nuevo lek. Billetes de 1, 3, 5, 10 ,25, 50, 100, 500 y 1.000 lekë. Las principales tarjetas de crédito internacionales son aceptadas en comercios y hoteles.

Existen muchas casas de cambio y la diferencia de tipo varía poco entre una y otra, aunque sí hay comisiones en las transacciones. No son muy comunes los cheques de viajero y las tarjetas de crédito se aceptan también en pocos lugares, principalmente los hoteles y restaurantes de categoría superior. No existe mercado negro y si alguien lo ofrece es con toda seguridad un timo.

VÍDEO, FOTOGRAFÍA Y OTROS

La electricidad es igual que en España y los enchufes compatibles con los

nuestros, por lo que no hace falta adaptador de carga.

Es recomendable comprar una tarjeta SIM de prepago en Tirana, para tener datos móviles sin wifi.

VACUNAS Y MEDICINAS

Ninguna recomendación en especial. No existe convenio sanitario entre Albania y España en materia de sanidad, pero el viaje incluye un seguro con coberturas a efectos sanitarios, además de otras coberturas. (CONSULTAD).
Recomendamos llevar un botiquín elemental: antibiótico de amplio espectro, analgésico, antiácido, anti-inflamatorios, antidiarreico, antihistamínico, pomada antibiótica, pomada anti-inflamatoria, desinfectante, algodón, tiritas, venda, esparadrapo, así como las medicinas específicas de los tratamientos que cada uno siga.

CLIMA

La primavera es una época ideal para descubrir Albania. El frío invierno deja paso a un bello paisaje que comienza a florecer en esta época, en donde la nieve se retira a las montañas más altas. El tiempo en esta época del año suele ser soleado, aunque no se debe descartar algún día de lluvia primaveral, en los que la temperatura baje considerablemente y se den chubascos. Las temperaturas oscilan de media entre los 9°C y 18°C. En montaña son comunes las tormentas de evolución, sobre todo por la tarde. También hay que prever que por la noche refresca bastante, sobre todo en altura.

EQUIPAJE Y ROPA

Recomendamos muy especialmente llevar una bolsa de viaje y una pequeña mochila suplementaria (para las excursiones de naturaleza y montaña) con los útiles del día. El equipo recomendable es: Ropa ligera y algo de abrigo, cómoda de viaje en general, calzado de ciudad, **zapatillas o botas de montaña tipo trekking con suela flexible y antideslizante**, **(imprescindible para los recorridos a pie)**, gafas de sol y gorro/a o sombrero, protección solar, bañador, chanclas o escarpines de agua, toalla, chubasquero, chaqueta de abrigo, jersey fino y otro grueso (o forro polar), útiles para el picnic, cantimplora, bolsa de aseo, calcetines finos y otros más gruesos. Cámara de fotos…
Recomendable: bastones regulables para caminar, si los usas habitualmente. Cuando utilices bastones de trekking, asegúrate de usar **tapas protectoras** en las puntas para evitar la erosión del sendero. Además, ten cuidado de que no se caigan mientras caminas.

ALOJAMIENTO

El alojamiento está previsto en hoteles en habitación doble con baño o ducha.

TIRANA:

Hotel Tirana Internacional 4****

Este hotel ubicado en el centro de la ciudad, cerca de los puntos más interesantes a visitar. Moderno y confortable, considerado como el más prestigioso de la ciudad.
https://tiranainternational.com/

KORÇA:

Hotel Mik 4****

Hotel moderno de estilo boutique en una zona bien a unos minutos a pie del centro histórico.
https://www.instagram.com/hotel_mik/

GJIROKASTËR:
Hotel Argjiro Boutique, 4****
Moderno hotel, situado en el centro histórico de la ciudad.
https://www.hotelargjiro.al/

BERAT:
Hotel Colombo, 5****
Moderno y de estilo elegante a unos 10 minutos a pie del centro histórico.
https://hotel-colombo.al/

IMPORTANTE: si por razones operativas en uno o algunos de estos establecimientos no fuera posible el alojamiento se sustituiría por un alojamiento de igual categoría.

COMIDAS Y BEBIDAS

Incluimos los desayunos, un almuerzo de bienvenida en Maliq y un almuerzo en una bodega cerca de Berat. Para el resto de las comidas existe una amplia oferta a precios que varían dependiendo de la categoría del establecimiento. Por lo general se pueden encontrar buenos precios. En la gastronomía se aprecia fuertemente la influencia turca. Entre los platos locales se destaca el **çomlek**, carne con cebolla, **ferges, rosto me salcë kosi y tavë kosi**, a base de cordero con yogur. Las zonas de los ríos y lagos disfrutan además de excelentes pescados. Son típicas en todos los Balcanes las carnes a la brasa como el **shishkebap, romstek y qofte**. Entre los postres se consume el **akullore**, un helado con sabor muy peculiar.

Como aperitivo se suele tomar un brandy llamado **Raki** (de origen turco) y el licor **Ouzo** (de la vecina Grecia) así como diferentes licores de frutas o hierbas medicinales como el **Fërnet**. El vino blanco es más común que el tinto y la cerveza las encontrarás tanto albanesas como de Macedonia y Grecia. El café lo toman turco o expreso.
Picnic: algún día de excursión se podrá hacer picnic para lo que nuestro guía dará la información necesaria. Incluimos también un almuerzo que haremos en una casa local de comidas con gastronomía de la zona.

SENDERISMO

Este programa es de marcado interés cultural si bien, como es normal en nuestras rutas, incluimos algunos recorridos a pie. Las excursiones de naturaleza y montaña que planteamos en este programa no plantean dificultad técnica alguna, se trata de cómodos recorridos a pie con desniveles asequibles a cualquier persona que acostumbre a caminar por senderos de montaña y naturaleza. Normalmente las excursiones a pie suelen tener una duración de entre 2 y 5 horas incluyendo los descansos necesarios y paradas. Previamente, el día anterior, nuestro/a Guía habrá dado los consejos e información necesarios: información meteorológica, horarios... así como recordar el equipo a llevar a la excursión, comidas....
En el itinerario se han comentado los diferentes recorridos, distancias, tiempos y desniveles, a esta información nos remitimos.

GUÍA

El/La Guía acompañante tiene como labor organizar las rutas, fijar los horarios, velar por la buena marcha del programa, integrar a todos en la zona, informar y orientar sobre los aspectos más importantes de los lugares que visitamos, así como decidir cualquier cambio de ruta con causa suficiente y atendiendo siempre a la seguridad del grupo y buena marcha del programa. El/La Guía no actúa como "guía local" o turístico en las visitas a ciudades.

PROPINAS

La cultura de las propinas forma parte de la idiosincrasia del lugar. Las propinas nunca son obligatorias ni están incluidas en el precio del viaje. Cada viajero es libre de dar propinas a los trabajadores locales que interactúan con nuestro viaje: conductor, guías locales, etc... Se trata de un elemento tradicional de agradecimiento que el personal local espera como un extra por su trabajo con el grupo y son completamente voluntarias.

BIBLIOGRAFÍA

Guías de viaje: Albania, Rumbo a. Ed. Laertes. Castellano. Albania, Ed. Bradt, Inglés.

EN RUTA…NUESTROS/AS GUÍAS Y PROGRAMADORES/AS.

Nuestros viajes y rutas llevan el sello especial de nuestro equipo de producción. Una cuidada elección de los itinerarios, de las excursiones y de los lugares a recorrer. La comprobación en directo de los servicios…, la búsqueda del detalle y de lugares recónditos y curiosos…, siempre realizados con la ilusión de profesionales apasionados por el viaje. Este es el afán que nos mueve y nuestro aval de calidad y garantía. (en la foto: nuestro guía Jesús Albarreal), del Equipo de Guías y programadores de Alventus&AñosLuz.

CONDICIONES GENERALES

Sobre anulaciones, pagos, responsabilidades y otros aspectos legales, ver en la página web las condiciones en la siguiente dirección, https://www.aluz.com/condiciones o https://www.alventus.com/condiciones. Las cláusulas especiales del viaje vienen recogidas en el bono / contrato de viaje que debe tener todos los/las clientes al inicio del viaje.

NUESTRO GRUPO

ALVENTUS viajes · añosluz EN EL MUNDO · ALVENTUS BIKE · PUZZLE VIAJES singles con niños · DrumbuN viajes en familia · Travelmusic · VIAJES FOTOGRÁFICOS

ALVENTUS & AÑOS LUZ. MIRANDO AL FUTURO

¿Te unes a nuestro punto de encuentro viajero?
Te invitamos a que te unas, si es que no lo has hecho ya, a nuestro grupo de Facebook: Alventus & AñosLuz, Mirando al futuro. En el, estamos compartiendo fotos, vídeos, anécdotas... de viajes realizados pero también de los que nos gustaría ver en el futuro.
Descúbrelo en este enlace:
https://www.facebook.com/groups/554015261903835

Te esperamos, construye con nosotros el futuro. ¡Adelante!

Y además síguenos en...

Para más información consulta nuestras webs alventus.com / aluz.com

TURISMO RESPONSABLE

En ALVENTUS&AÑOSLUZ apostamos por la organización de los viajes de forma responsable y sostenible.

Colaboramos con los agentes locales, guías y proveedores con servicios de calidad y respetuosos. En la medida de lo posible se procura la contratación de alojamientos sostenibles y siempre respetando las normas ambientales.

Se procura la información y sensibilización a los viajeros sobre la protección de los espacios naturales que visitamos intentando minimizar nuestro paso por esos espacios. Igualmente se encomienda a los/as viajero/as respetar las culturas y tradiciones locales y ser muy respetuosos a la hora de la realización de fotografías de personas, pidiéndoles permiso en su caso.

Aconsejamos que en todos nuestros viajes por Europa y zonas de gran calidad saludable que los viajeros NO COMPREN AGUA EMBOTELLADA EN RECIPIENTES DE PLÁSTICO y si utilicen sus propias botellas rellenándolas en los hoteles, bares o restaurantes o en muchas de las fuentes de agua potable que se encuentran en las rutas.

En los viajes por lugares exóticos como Asia o Sudamérica y trekkings recomendamos igualmente el uso de agua potable de los establecimientos tratándolas en su caso con pastillas potabilizadoras.

Recomendamos igualmente ser sensibles en la utilización de los recursos en las zonas naturales que visitamos.

ALVENTUS&AÑOSLUZ colaboran de forma regular con organismos de protección de la naturaleza.

Muchas gracias